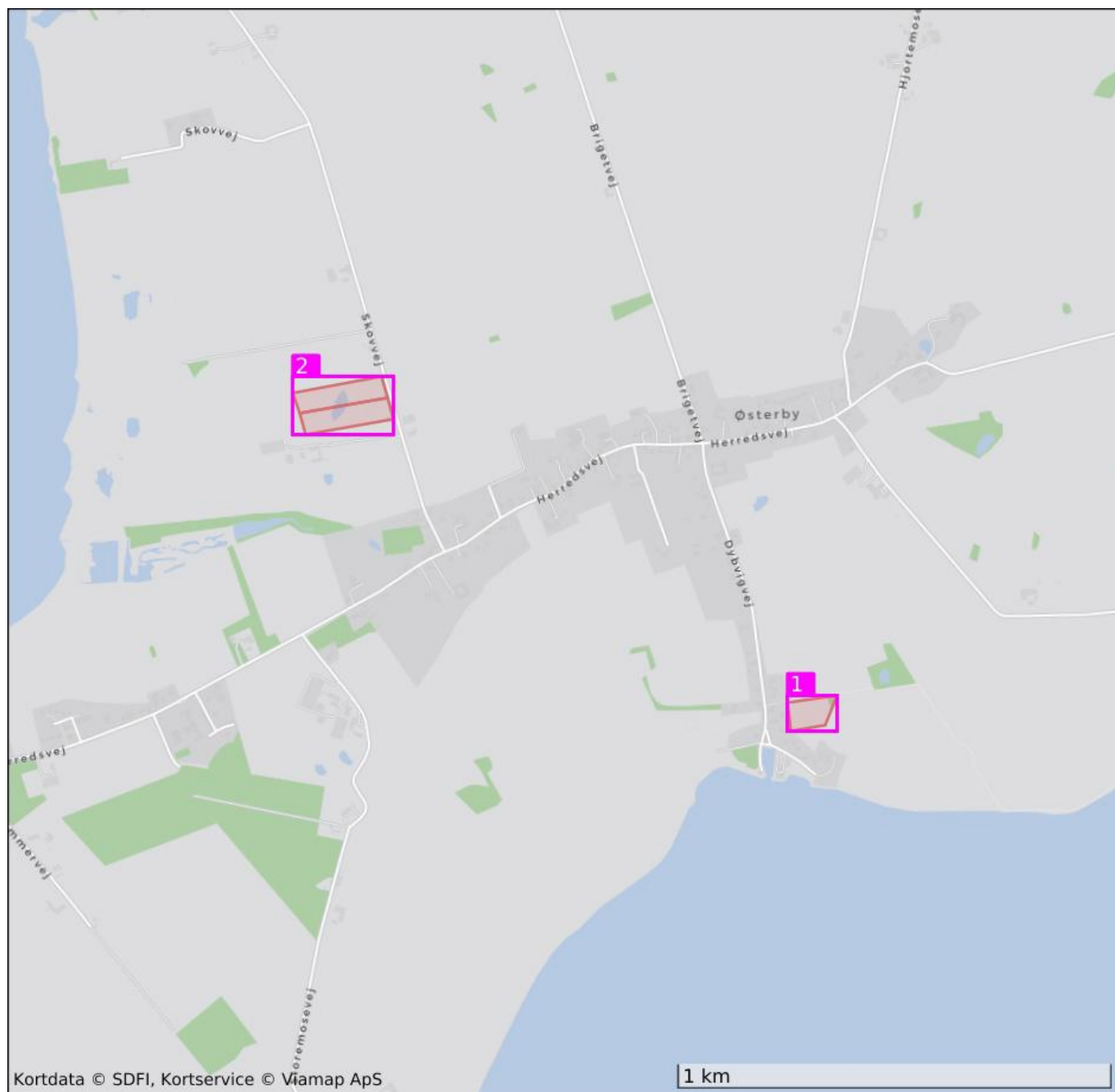


# Ejendomskort

Kommune: Lolland  
Kommune-/ejendomsnr.: 360-16542  
Vurderingsejendomsid: 775324  
Antal matrikler: 3  
Samlet matrikelareal (m<sup>2</sup>): 28.428

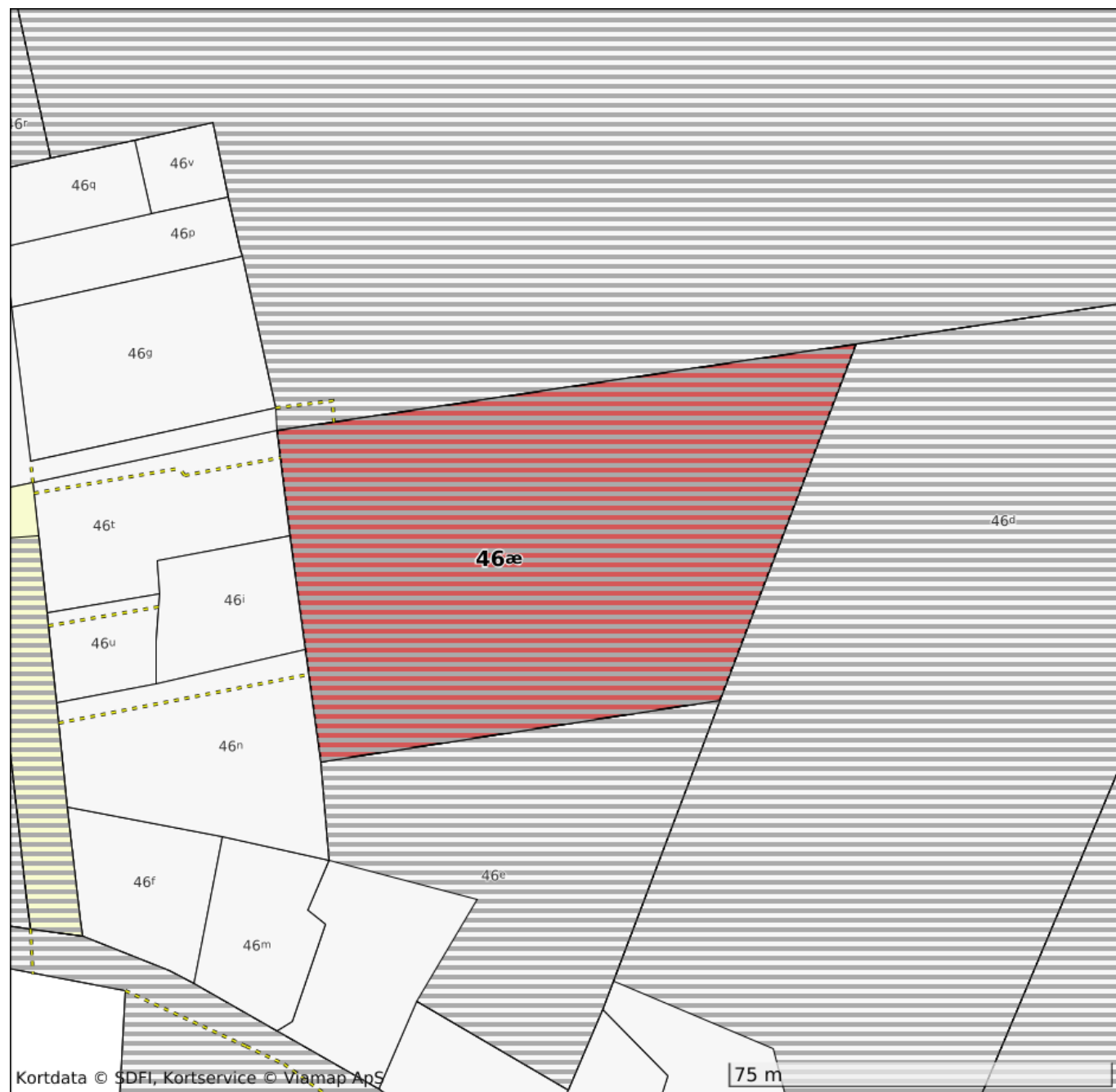
Ajournført: 05-08-2023  
Udskriftsdato: 05-08-2023



# Ejendomskort

Kommune: Lolland  
Kommune-/ejendomsnr.: 360-16542  
Vurderingsejendomsid: 775324  
Antal matrikler: 3  
Samlet matrikelareal (m<sup>2</sup>): 28.428


Ajourført: 05-08-2023  
Udskriftsdato: 05-08-2023



## Ejendomskort


Signaturforklaring:

 Ejendommen

 Udskilt vej

 Optaget vej/sti

 Fredskov

 Strandbeskyttelse/Klitfredning

# Ejendomskort

Kommune: Lolland  
Kommune-/ejendomsnr.: 360-16542  
Vurderingsejendomsid: 775324  
Antal matrikler: 3  
Samlet matrikelareal (m<sup>2</sup>): 28.428

Ajourført: 05-08-2023  
Udskriftsdato: 05-08-2023





## Ejendomskort

Signaturforklaring:

 Ejendommen

 Fredskov

 Udskilt vej

 Strandbeskyttelse/Klitfredning

 Optaget vej/sti

# Ejendomskort

Kommune: Lolland

Kommune-/ejendomsnr.: 360-16542

Vurderingsejendomsid: 775324

Antal matrikler: 3

Samlet matrikelareal (m<sup>2</sup>): 28.428

Ajournført: 05-08-2023

Udskriftsdato: 05-08-2023

Ejerlav: Østerby By, Fejø (480553)

Matrikelnummer	Samlet areal i m <sup>2</sup>	Journalnummer	Ændringsdato
46æ	6.364	U2019-64204	06-04-2020
<b>Øvrige registreringer:</b> - 6.364 m <sup>2</sup> Strandbeskyttelse - Matriklen er beliggende i Lolland Kommune (360)			

Ejerlav: Østerby By, Fejø (480553)

Matrikelnummer	Samlet areal i m <sup>2</sup>	Journalnummer	Ændringsdato
7h	11.032	U1946/04262	24-02-2020
<b>Øvrige registreringer:</b> - Matriklen er beliggende i Lolland Kommune (360)			
7i	11.032	U1946/04262	24-02-2020
<b>Øvrige registreringer:</b> - Matriklen er beliggende i Lolland Kommune (360)			